





ZAŁĄCZNIK NR 1 DO UCHWAŁY NR .../.../..... RADY MIEJSKIEJ W ROGOŹNIE Z DNIA R.
ARKUSZ NR 6A
OBRĘB GOŚCIEJEWO

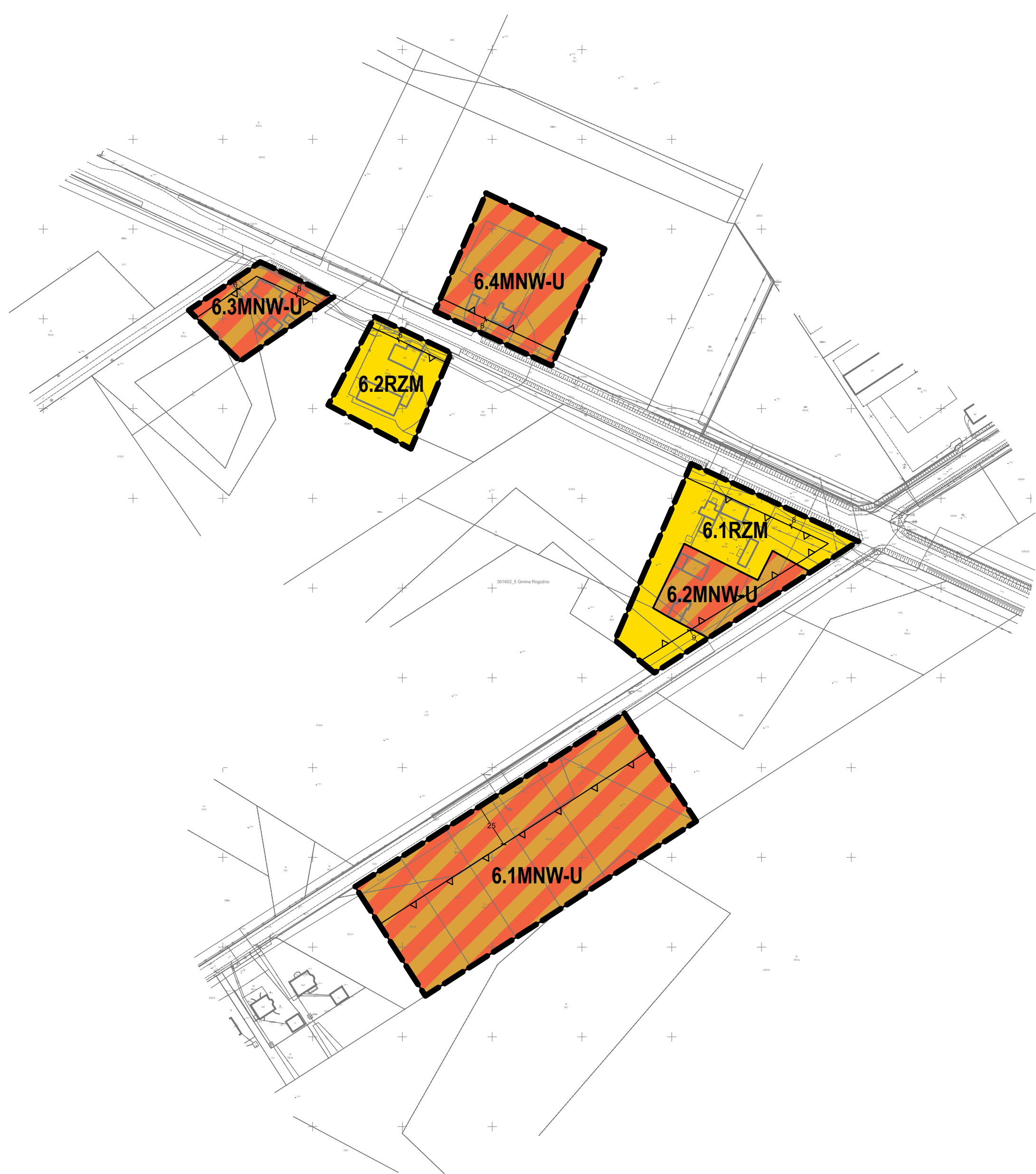
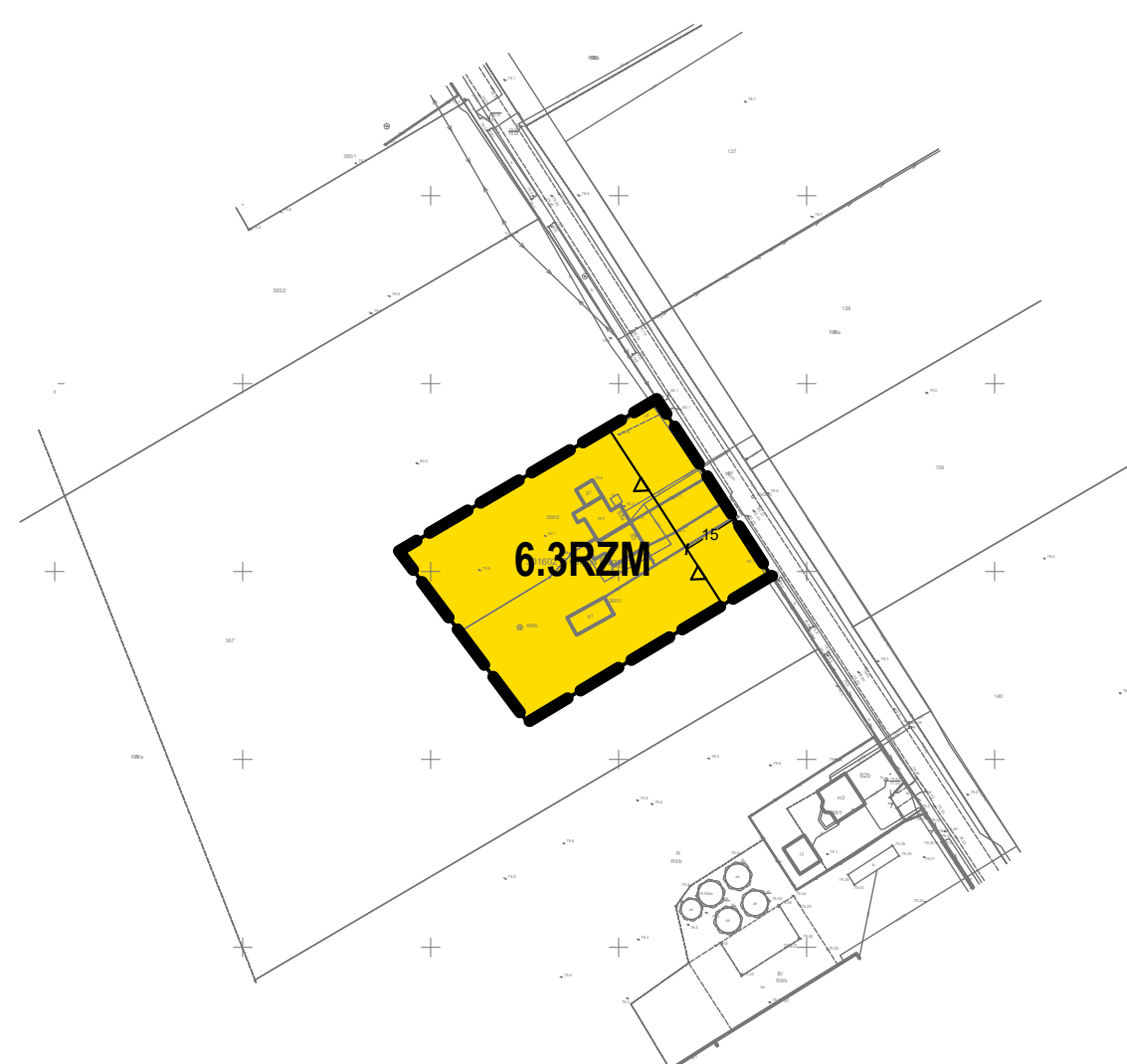
OZNACZENIA INFORMACYJNE

	PASY TECHNICZNE NAPIĘTRZYCH LINII ELEKTROENERGETYCZNYCH ŚREDNIEGO NAPIĘCIA
	ORIENTACYJNY PRZEBIEG RÓWNOBIEŻNYCH
	LINE WYMIAROWE [m]

OBZAR OBJĘTY PLANEM POŁOŻONY JEST W CAŁOŚCI W ZASIĘGU
GŁÓWNEGO ZBIORNIKA WÓD PODZIEMNYCH NR 143



UKŁAD WSPÓŁRZĘDNYCH: PUWG 2000 STREFA 6
MAPA ZASADNICZA POZYSKANA Z PAŃSTWOWEGO ZASOBU
GEODEZYJNEGO I KARTOGRAFICZNEGO



**WYRYS ZE STUDIUM UWARUNKOWAŃ I KIERUNKÓW
ZAGOSPODAROWANIA PRZESTRZENNEGO
GMINY ROGOŹNO Z OZNACZENIEM
GRANIC OBSZARU OBJĘTEGO PLANEM
SKALA 1:20 000**



OZNACZENIA

OZNACZENIA OGÓLNE

- GRANICE POWIATÓW
 --- GRANICE GMINY
 - - - - - GRANICE OBRĘBÓW GEOGRFYCZNYCH
 000000000 GRANICE DZIAŁKARZ PRZESTRZENI PUBLICZNEJ
 DESZARY, CZYLI KOTÓRZYCH GMINA ZAMIERZA SPORZĄDZIĆ MIEJSCOWE PLANY
 - - - - - GRANICE TERENÓW WYMAGAJĄCYCH ZMIANY PRZEZNACZENIA NA CELE NIEROLANDZIE I NIELEŚNIE
 GRANICE WYKAZANE W WYKAZACH



KIERUNKI ZMIAN W PRZEZNACZENIU TERENÓW

- [illegible]

DZIEDZICTWO KULTUROWE

- LEGENDA
- | | |
|---|---|
|  | GRANICZNA WŁASNOŚĆ DO KRAJOWEJ ZABYTOKÓW |
| | GRANICZNA STROFY "A" ŚCISŁEJ OCHRONY KONSERWATORSKIEJ |
| | GRANICZNA STROFY "B" OCHRONY KONSERWATORSKIEJ |
|  | GRANICZNA STROFY "C" OCHRONY EKSPLOZJECYJNEJ |
| | GRANICZNA STROFY "D" ŚCISŁEJ OCHRONY STANOWISK ARCHEOLOGICZNYCH |
| | GRANICZNA STROFY "E" OCHRONY ZWIĘKOCJOWANYCH STANOWISK ARCHEOLOGICZNYCH |

KIERUNKI ROZWOJU KOMUNIKACJI

- PROJEKTOWANA DROGA KRAJOWA 522
 PROJEKTOWANE WZŁĘZY DROGOWE
 DROGA KRAJOWA NR 11
 DROGA WOJEWÓDZKA NR 241
 PLANOWANY PRZEBIEG OBIEKTA DROGOWEGO MIASTA ROGOŹN
 DROGI POWIATOWE
 DROGI GMINNE
 LINIE KOLEJOWE

KIERUNKI ROZWOJU INFRASTRUKTURY TECHNICZNE

- LINIE ELEKTROENERGETYCZNE WYSOKIEJ NAPIĘCIA
- LINIE ELEKTROENERGETYCZNE ŚREDNIEJ NAPIĘCIA
- GŁÓWNY PUNKT ZASILANIA
- STACJA TRANSFORMATOROWA
- STACJA WYPOSOŻENIA CIŚNIENIA
- PRZEKŁADANIE GAZOCIERE WYPOSOŻENIA CIŚNIENIA
- STACJA REDUKCYJNO-POMIAROWA
- STACJE UZIEMIENIA SIŁY
- ODCZYSLAZALNA SIŁY
- SAKUMULATORY OPADOŃ
- STACJE BĄDZIE TELEFONU KOMBINOWANE
- ELEKTROLIZOWNIE WATROWE
- OBSZAR OGRANICZENIA DLA LOKALIZACJI ZAŁOŻENI PRZESYŁANKOWYCH DO ELEKTROWNI WATROWEJ
- GRANICA OBSZARU OBJĘTOŚCI PLANU